










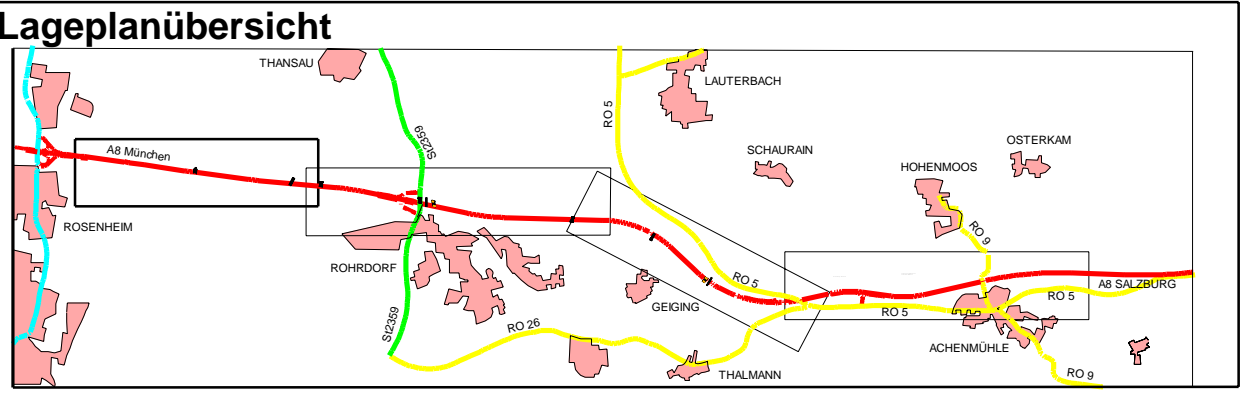


Zeichenerklärung

	Gradiente		Geländeauftrag
	Geländeschnitt		Geländeabtrag
	Gradiente Nord		Lärmschutzwall
	Geländeschnitt		
	Gradiente Süd		
	Seitenablagierung Nordseite		Lärmschutzwand + Irritations-/Kollisionsschutzwand
	Seitenablagierung Südseite		





Änderungen und Ergänzungen im Zuge der 1. Tektur sind rot beschriftet

<h1>1. Tektur vom 16.03.2020</h1> <h2>zu den Planfeststellungsunterlagen</h2>		bearbeitet:	4122	März 20	J. Becker
		gezeichnet:	4114	März 20	Bayindirli
		Kwif. 413	März 20	Serova	
		geprüft:	SG 41	März 20	Kamischeva
Nr.	Änderung gegenüber der Planfassung vom 30.05.2014				
1	Lärmschutzanlage km 60+580 bis 60+700 ergänzt				

Autobahndirektion Südbayern		bearbeitet: 4111 30.05.2014 J. Becker gezeichnet: 4134 30.05.2014 Bayindirli geprüft: Ref. 413 Heß SG 41 30.05.2014 Kamischke
Seidlstr. 7- 11 80335 München		PSP Nr.: B013.ABA00850.10 PSP B02.: BP 6A Rosenheim - Achenmühle Dateline: SP.ABA-00850.10 PLU Pf. 6.1 T
Tel.: 089/45562-0, Fax:089/45552-3200, E-Mail: poststelle@abds.bayern.de		

FESTSTELLUNGSENTWURF

Straßenbauverwalltung Freistaat Bayern	Unterlage / Blatt-Nr.: 6.1 T 1 Höhenplan A 8 km 58+650 bis km 60+700
Straße / Bauabschn.-Nr. / Station: A 8_1120_0,686 - A 8_1160_3,348	Maßstab: 1 : 2000/200
<div style="text-align: center;"> A 8 München - (Salzburg) 6 - streifiger Ausbau zw. AS Rosenheim und Achenmühle Bau-km 58+780 bis 68+145 </div>	
aufgestellt: Autobahndirektion Südbayern <div style="text-align: right;">  </div>	
<div style="text-align: center;"> Peiker, Ltd. Baudirektor München, den 30.05.2014 </div>	
1. Tektur aufgestellt: Autobahndirektion Südbayern <div style="text-align: right;">  </div>	
<div style="text-align: center;"> Dr. Ing. E. d. Ltd. Baudirektor München, den 16.03.2020 </div>	